

PLAN ORIENTACYJNY


Obiekt Adres	Droga gminna nr 180356C – ul Płowiecka w Osiecinach, (droga dojazdowa) hm rob. 0+11,00 – 0+98,50			
Temat	przebudowa ulicy			
Inwestor	Gmina Wiejska, 88-220 Osiecin			
Projektant	mgr inż. Mirosław Sempka upr. bud. UAN-NB-8386-5/64/86WK Radziejów, ul. Wyzwolenia 57/15		Podpis	Data
Weryfikator				II. 2018r.
Skala		Ilość rys.	5	Nr rys. 1

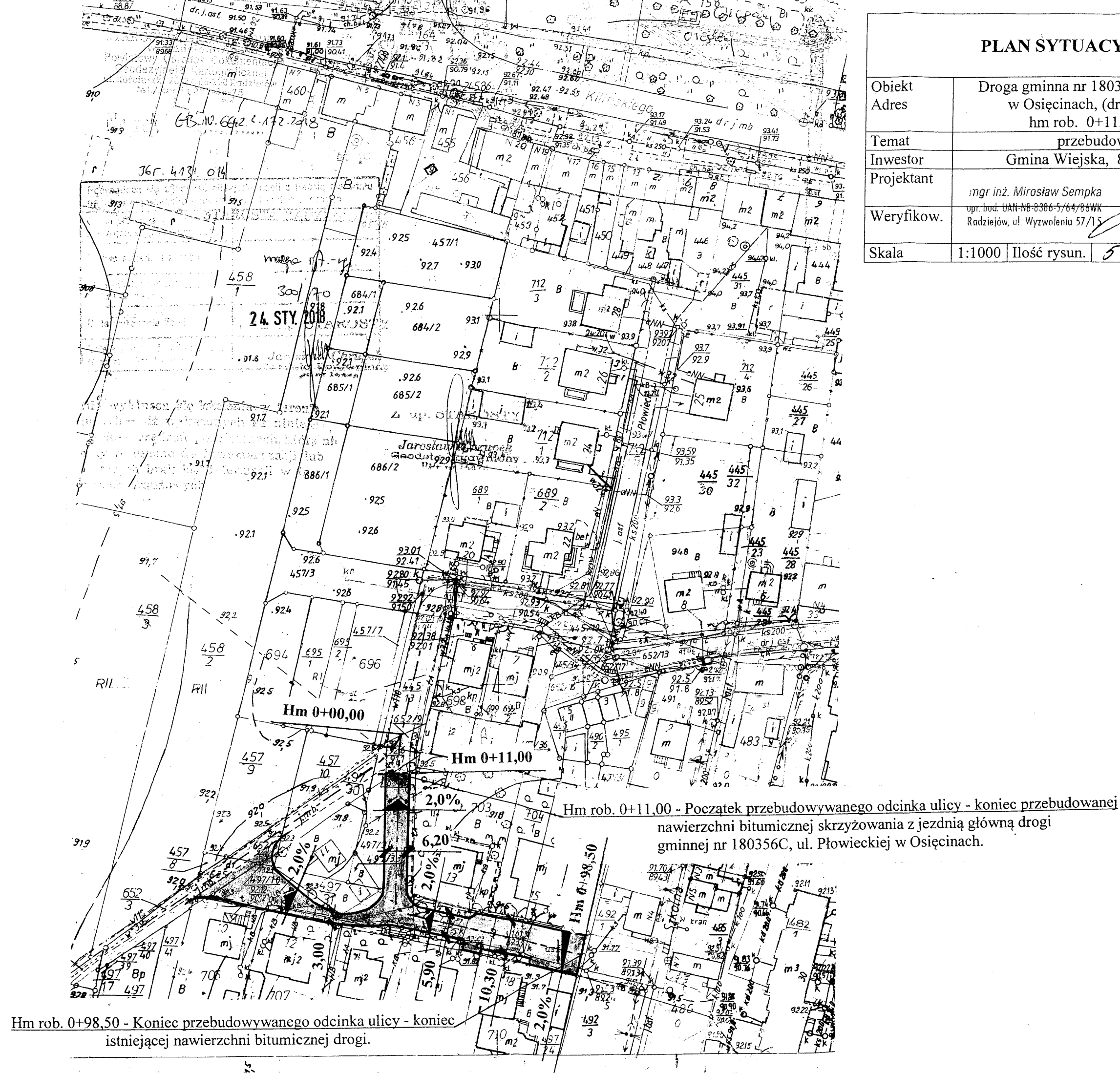
Obwód wsielający: 0016 Osieczny

Skala 1:2000


Radziejów dnia 24.01.2018 r.

PLAN SYTUACYJNY

Obiekt	Droga gminna nr 180356C – ul. Płowiecka				
Adres	w Osiecinach, (droga dojazdowa) hm rob. 0+11,00 – 0+98,50				
Temat	przebudowa ulicy				
Inwestor	Gmina Wiejska, 88-220 Osiecin				
Projektant	mgr inż. Mirosław Sempka opr. bud. UAN-NB-8386-5/64/86WK Radziejów, ul. Wyzwolenia 57/15			Podpis	Data
Weryfikow.					II. 2018r.
Skala	1:1000	Ilość rysun.	5	Nr rys.	3



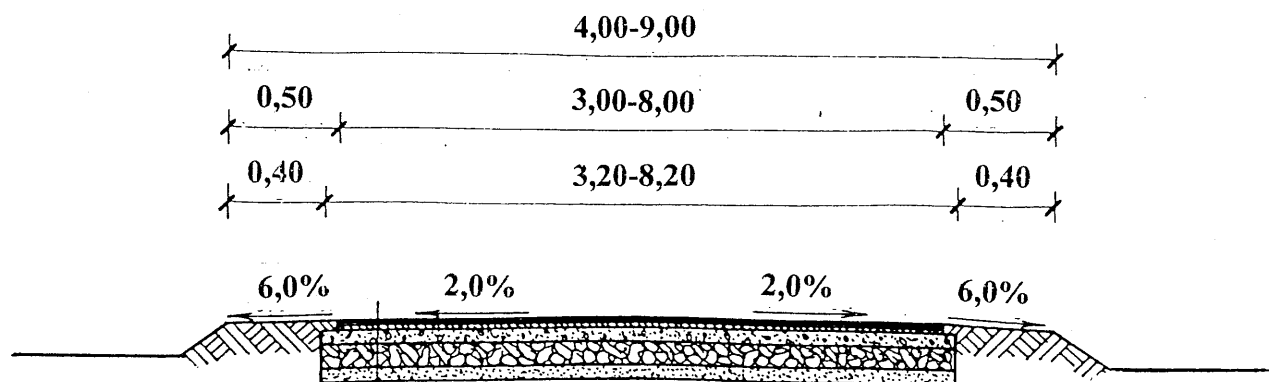
5,90-6,20



- Warstwa ścierna grubość 3cm z mieszanek mineralno-bitumicznych, II standardu, zamkniętej
- Warstwa profilowa z mieszanek mineralno-bitumicznych II standardu, w ilości średnio 75kg/m²
- Istniejąca nawierzchnia bitumiczna, lokalnie frezowana, lub podbudowa tłuczniowa po przekopie kanalizacyjnym oczyszczona i skropiona emulcją asfaltową.

PRZEKRÓJ KONSTRUKCYJNY

Obiekt Adres	Droga gminna nr 180356C – ul Płowiecka w Osiężinach, (droga dojazdowa) hm rob. 0+11,00 – 0+98,50				
Temat	przebudowa ulicy				
Inwestor	Gmina Wiejska, 88-220 Osiężyny				
Projektant	mgr inż. Mirosław Sempka		Podpis	Data	
Weryfikow.	opr. bud. UAN-NB-0386-5/64/06WK Radziejów, ul. Wyzwolenia 57/15			II. 2018r.	
Skala	1:50	Ilość rys.	5	Nr rys.	4



- Warstwa ścieralna grubości 3cm z mieszanki mineralno-bitumicznej II standardu, zamkniętej
- Warstwa profilowa z mieszanki mineralno-bitumicznej II standardu część. zamkniętej w ilości śr. 75kG/m²
- Warstwa wyrównawcza z mieszanki mineralno-bitumicznej część. zamkniętej w ilości 50kG/m²
- Górna warstwa podbudowy z kruszywa łamanego grubości 8cm
- Dolna warstwa podbudowy z kruszywa łamanego grubości 10cm
- Warstwa odsączająca z piasku grubości 10cm

PRZEKRÓJ KONSTRUKCYJNY

Obiekt Adres	Droga gminna nr 180356C – ul. Płowiecka w Osięcinach, (droga dojazdowa) hm rob. 0+11,00 – 0+98,50				
Temat	przebudowa ulicy				
Inwestor	Gmina Wiejska, 88-220 Osięciny				
Projektant	mgr inż. Mirosław Sempka upr. bud. UAN-NB-0386-5/64/86WK		Podpis	II. 2018r.	
Weryfikow.	Radziejów, ul. Wyzwolenia 57/15				
Skala	1:50	Ilość rysun.	5	Nr rys.	5